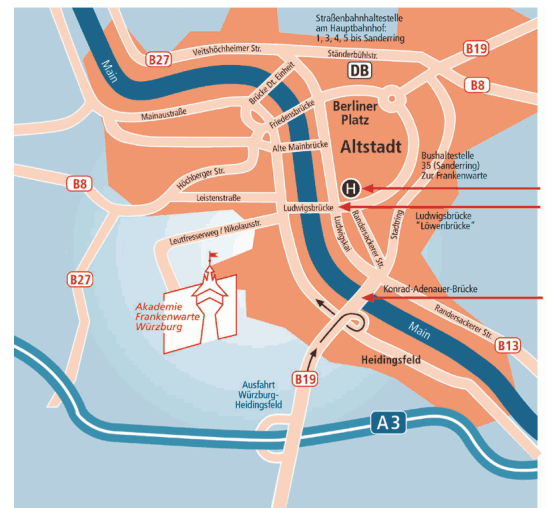




IHRE ANREISE MIT DEM PKW



Aus Richtung Köln / Frankfurt A3 / E42 / E41 / E43

Abfahrt Würzburg-Kist (Nr. 69) oder Würzburg-Heidingsfeld (Nr. 70)

Aus Richtung Hamburg / Kassel A7 / E45

Abfahrt Würzburg-Estenfeld (Nr. 101)

Aus Richtung Stuttgart / Heilbronn A81 / E41 / E43

Abfahrt Gerchsheim (Nr. 2), Würzburg-Kist (Nr. 69) oder Würzburg-Heidingsfeld (Nr. 70)

Aus Richtung Ulm / Rothenburg A7 / E43

Abfahrt Würzburg-Randersacker (Nr. 71) oder Würzburg-Heidingsfeld (Nr. 70)

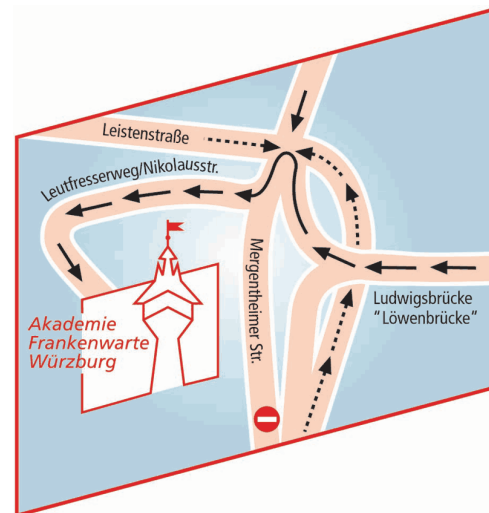
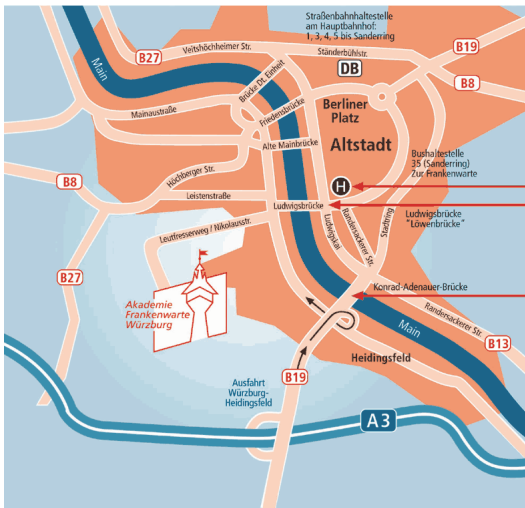
Aus Richtung München / Nürnberg A3 / E45 / E43

Abfahrt Würzburg-Randersacker (Nr. 71) oder Würzburg-Heidingsfeld (Nr. 70)





IHRE ANREISE MIT DEM PKW



Anfahrtsbeschreibung zur Akademie Frankenwarte kommend aus Richtung BAB 3

Sie fahren an der Ausfahrt Würzburg-Heidingsfeld (Nr. 70) von der A 3 ab. An der nächsten Ampel biegen Sie nach links Richtung Würzburg/ Heidingsfeld ab. Die Straße führt nun ca. 2 km vierspurig den Berg hinab. An der 2. Abfahrt fahren Sie rechts Richtung Marktheidenfeld, Stadtmitte/ Congress Centrum ab und folgen ganz einfach dem Straßenverlauf nach rechts.

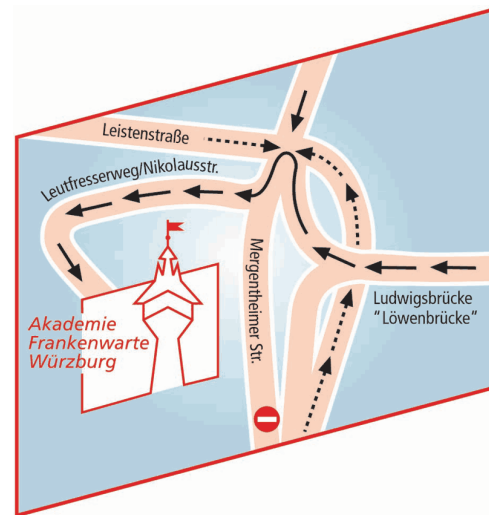
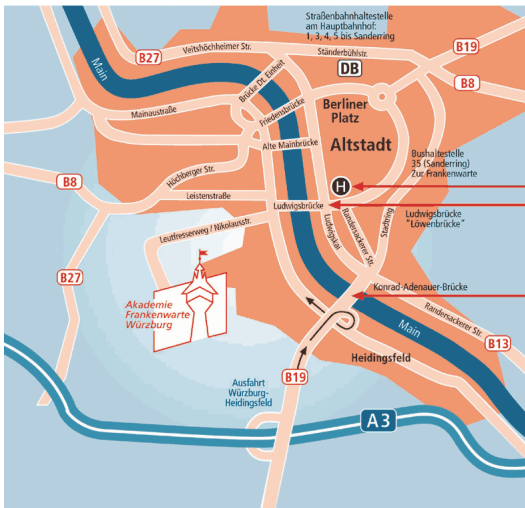
Nun fahren Sie auf der Mergentheimer Straße immer geradeaus; die Richtung stimmt, wenn rechts von Ihnen die Straßenbahn verläuft. Nach ca. 2 km teilt sich die eine Spur in zwei Richtungen, Sie ordnen sich rechts (alle Richtungen) ein und folgen dem Straßenverlauf. Sie fahren nun unterhalb der Löwenbrücke durch und sehen bereits den Wegweiser (linke Spur) Richtung Frankenwarte/Käppele. Ordnen Sie sich an der Ampel nach links ein.

Nachdem Sie an der Ampel eine 180° Drehung (nach links) gefahren haben, ordnen Sie sich direkt auf der rechten Spur ein, um am nächsten Abzweig (nach dem Café Nikolausruhe) rechts in die Nikolausstraße einzubiegen. Nun noch den Berg nach oben. Auf Höhe des imposanten Aussichtsturms haben Sie Ihr Ziel, die Akademie Frankenwarte, erreicht.





IHRE ANREISE MIT DEM PKW



Anfahrtsbeschreibung zur Akademie Frankenwarte kommend aus Richtung BAB 7

Sie fahren an der Ausfahrt Estenfeld (Nr. 101) von der A 7 Richtung Würzburg ab. Auf der vierspurigen B 19 fahren Sie Richtung Würzburg. Etwa auf Höhe des Stadtschildes Würzburg fahren Sie auf der linken Spur Richtung Autobahn Frankfurt/Stuttgart, Stadtring Süd immer geradeaus. Etwa 500 Meter nach der 2. Ampel lautet die Abfahrt nach rechts „Stadtmitte-Frauenland. Hier fahren Sie ab und ordnen sich an der Ampel rechts ein. Nach Passieren der Ampel fahren Sie geradeaus, um an der übernächsten Ampel links in „alle Richtungen“ abzubiegen. Sie befahren nun den Friedrich-Ebert-Ring, der sich ringförmig um einen Würzburger Park schlängelt. Gleich biegen Sie von der abknickenden Vorfahrtsstraße nach links „alle Richtungen“ (Achtung, das Straßenschild steht nur an der linken Straßenseite. Nun folgen Sie der Straßenführung immer geradeaus (= alle Richtungen). Sie passieren 2 weitere Ampeln und folgen noch immer dem Straßenverlauf der Vorfahrtsstraße.

Die Straße wird nun wieder vierspurig Richtung Löwenbrücke über den Main. Sie ordnen sich immer auf der linken Spur ein, erst recht dann, wenn diese Straße dreispurig wird. Sie erkennen nun sogar die Ausschilderung Richtung Frankenwarte/Käppele. Nachdem Sie an der kommenden Ampel eine 180° Drehung gefahren haben, ordnen Sie sich direkt auf der rechten Spur ein, um am nächsten Abzweig (nach dem Café Nikolausruhe) rechts in die Nikolausstraße einzubiegen. Nun noch den Berg nach oben. Auf Höhe des imposanten Aussichtsturms haben Sie Ihr Ziel, die Akademie Frankenwarte, erreicht.

Seite 3

